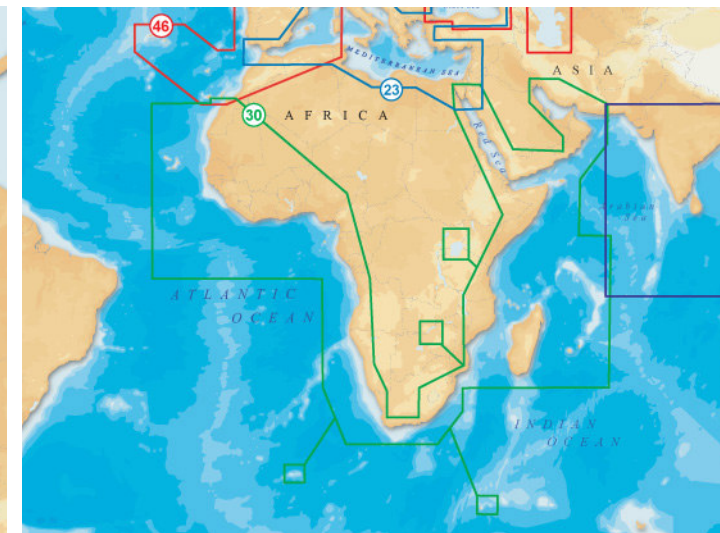
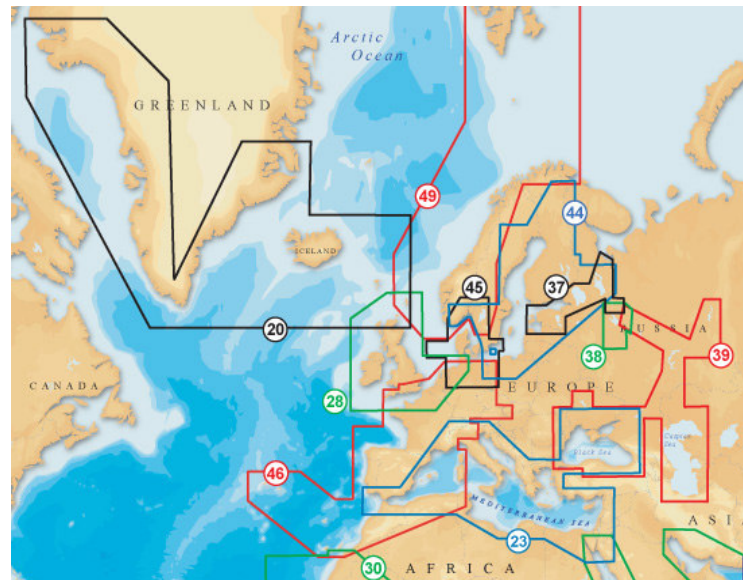
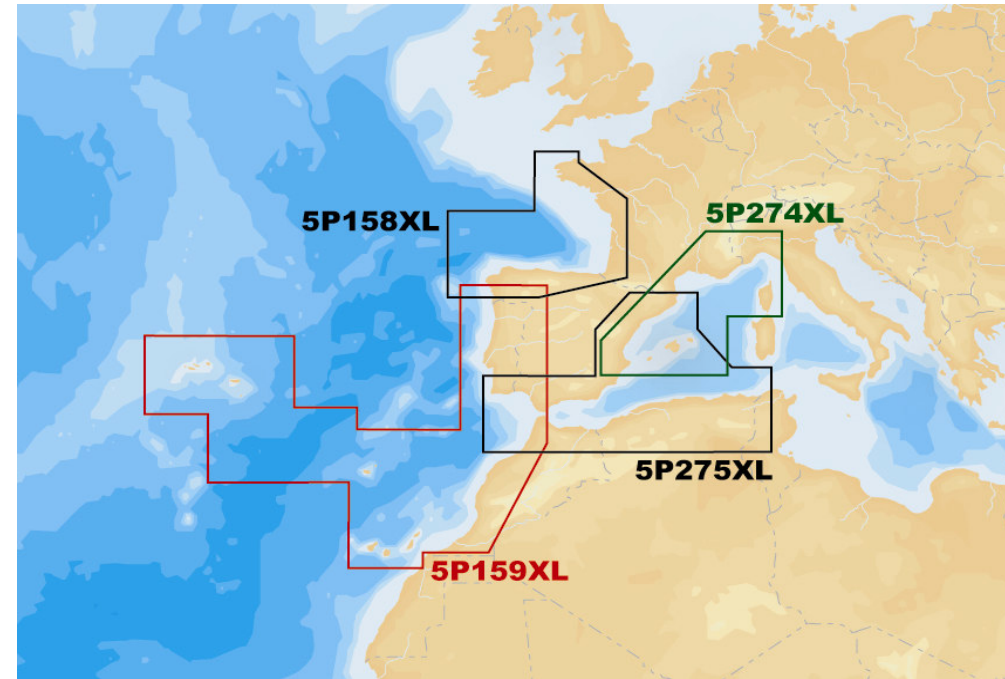


Excelente clareza de apresentação para uma navegação a sério

Fig. 1



Carta de África e Médio Oriente 30XG

Carta Ibérica até Alemanha 46XG
da Holanda até Algéria e dos Açores até Sardenha

◆ **Aspecto idêntico às familiares cartas em papel**

◆ **Sistema IC, permitindo uma nitidez inteligente**

Modo de simplificação automática, de apresentação da cartografia de forma a torna-la mais legível nos vários tipos de zoom.

◆ **Extraordinário detalhe e tecnologia de orientação do objecto aumentada:**

Contorno da profundidade sombreado
Critério da descrição Xplain™
Bóias e ajudas à navegação com desenhos reais
Indicação da área de cobertura dos faróis
Medidas de profundidade
Marés e correntes
Planos dos portos e guias dos serviços locais

◆ **Áreas de Cobertura**

XL9 -

S2 - Local

XL+Platinum (NOVA)

PREÇOS

	S/ IVA	C/ IVA
Navionics Gold Chart Tipo S2 (Só para as áreas da Figura 1)	132,50€...	160,33€
XL+Platinum (ex: Portugal e Ilhas 5P159XL)	170,83€...	206,70€
Gold Chart Tipo XL9 (refª 16524)	202,50€.....	245,03€